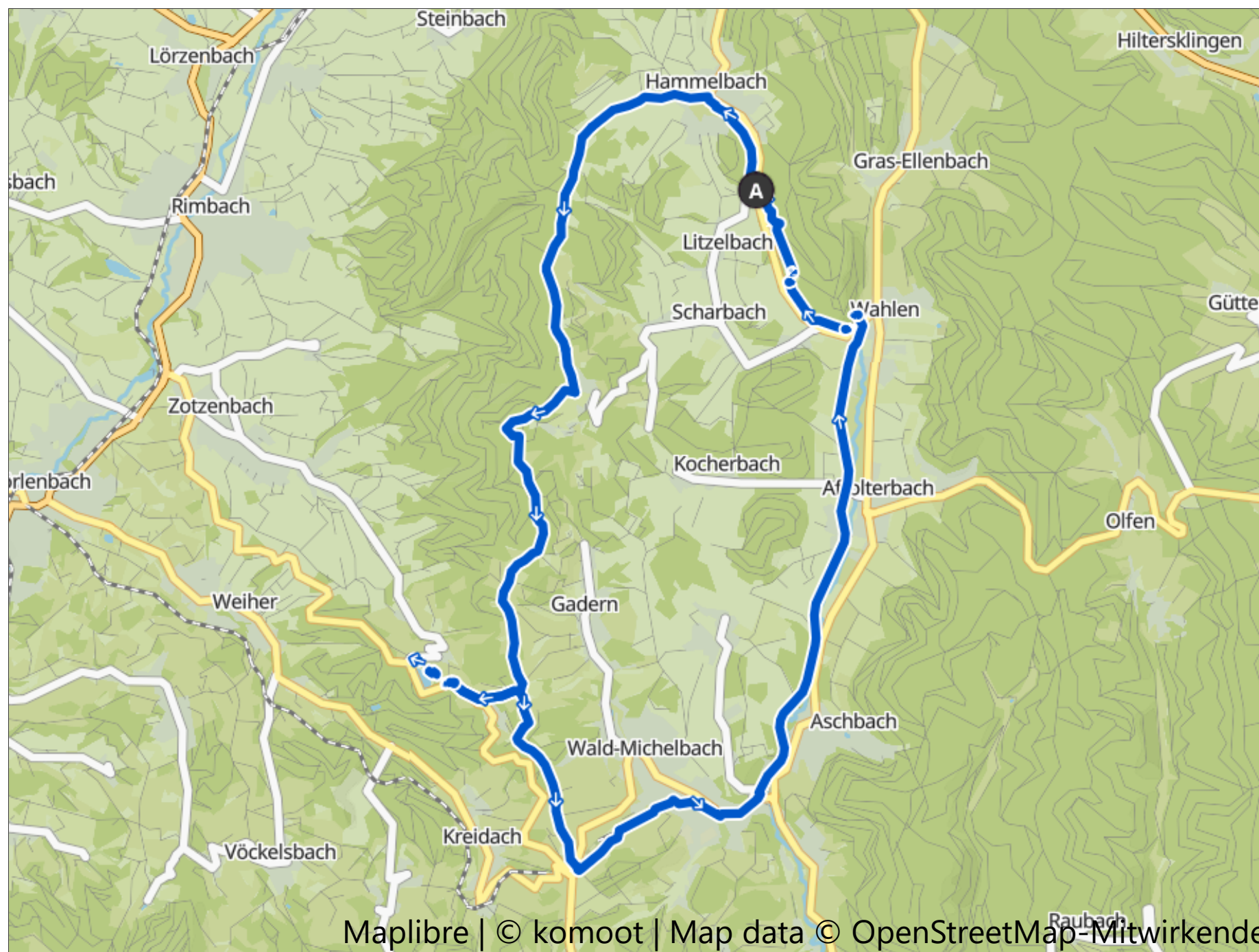
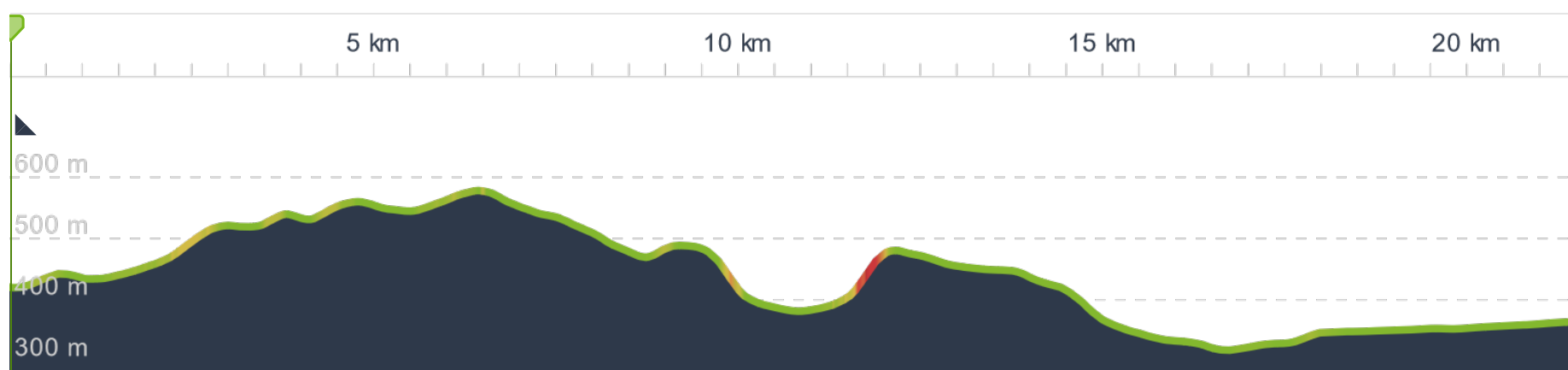





www.komoot.de/tour/958587199


Geozentrum Tromm - Rundweg


🕒 06:46 ↔ 24,4 km ⌀ 3,6 km/h ↗ 450 m ↘ 440 m





Maplibre | © komoot | Map data © OpenStreetMap-Mitwirkende


-  1. Am Startpunkt in Richtung Westen
für 54 m – gesamt 54 m


-  2. Rechts auf Weg.
für 425 m – gesamt 479 m


-  3. An der Gabelung links halten und Weg folgen.
für 330 m – gesamt 809 m


-  4. An der Gabelung links rechts halten auf Am Schwimmbad.
für 36 m – gesamt 846 m


-  5. Rechts und Am Schwimmbad folgen.
für 40 m – gesamt 886 m


-  6. Links auf Wanderweg (SAC T1).
für 213 m – gesamt 1,10 km


-  7. Rechts und Nebenstraße folgen.
für 18 m – gesamt 1,12 km


-  8. Links und Nebenstraße folgen.
für 41 m – gesamt 1,16 km


-  9. Links auf Litzelbacher Straße, L 3346.
für 74 m – gesamt 1,23 km


-  10. An der Kreuzung auf Schulstraße Leicht links abbiegen.
für 373 m – gesamt 1,61 km


-  11. An der Gabelung links halten auf Rimbacher Straße.
für 338 m – gesamt 1,94 km


-  12. An der Kreuzung Leicht links und Rimbacher Straße folgen.
für 49 m – gesamt 2,00 km


-  13. An der Gabelung links rechts halten und Rimbacher Straße folgen.
für 938 m – gesamt 2,93 km

-  14. Geradeaus auf Hammelbacher Straße.
für 1,10 km – gesamt 4,03 km

-  15. Geradeaus auf Straße.
für 55 m – gesamt 4,09 km

-  16. Geradeaus auf Tromm.
für 1,04 km – gesamt 5,13 km

-  17. Geradeaus auf Auf der Tromm.
für 376 m – gesamt 5,50 km

-
-  18. Rechts auf Weg.
für 95 m – gesamt 5,60 km
-
-  19. Links und Weg folgen.
für 545 m – gesamt 6,14 km
-
-  20. Rechts und Weg folgen.
für 229 m – gesamt 6,37 km
-
-  21. Links und Weg folgen.
für 62 m – gesamt 6,44 km
-
-  22. An der Gabelung links halten und Wanderweg (SAC T1) folgen.
für 107 m – gesamt 6,54 km
-
-  23. Rechts und Weg folgen.
für 292 m – gesamt 6,84 km
-
-  24. An der Gabelung links halten und Weg folgen.
für 992 m – gesamt 7,83 km
-
-  25. An der Gabelung links rechts halten und Weg folgen.
für 903 m – gesamt 8,73 km
-
-  26. An der Gabelung links rechts halten und Weg folgen.
für 771 m – gesamt 9,51 km
-
-  27. Scharf rechts und Weg folgen.
für 26 m – gesamt 9,53 km
-
-  28. Links und Weg folgen.
für 59 m – gesamt 9,59 km
-
-  29. An der Gabelung links halten und Straße folgen.
für 300 m – gesamt 9,89 km
-
-  30. Geradeaus auf Heinrich-von-Brentano-Straße.
für 277 m – gesamt 10,2 km
-
-  31. Rechts auf Stallenkandel, L 3409.
für 118 m – gesamt 10,3 km
-
-  32. Rechts auf Off-Grid-Abschnitt.
für 1,00 km – gesamt 11,3 km
-
-  33. Geradeaus auf L 3409.
für 166 m – gesamt 11,5 km
-
-  34. An der Gabelung links halten auf Heinrich-von-Brentano-Straße.
für 277 m – gesamt 11,7 km

- | | |
|---|---|
| ↑ | 35. Geradeaus auf Straße.
für 358 m – gesamt 12,1 km |
| ↘ | 36. Rechts und Weg folgen.
für 108 m – gesamt 12,2 km |
| ↘ | 37. Rechts und Weg folgen.
für 456 m – gesamt 12,7 km |
| ↙ | 38. Links und Weg folgen.
für 308 m – gesamt 13,0 km |
| ↘ | 39. An der Gabelung links rechts halten und Weg folgen.
für 1,14 km – gesamt 14,1 km |
| ↘ | 40. An der Gabelung links halten und Wanderweg (SAC T1) folgen.
für 114 m – gesamt 14,2 km |
| ↘ | 41. Rechts auf L 3120.
für 29 m – gesamt 14,2 km |
| ↙ | 42. Links auf Weg.
für 20 m – gesamt 14,3 km |
| ↙ | 43. Links auf Bahnweg.
für 1,02 km – gesamt 15,3 km |
| ↙ | 44. Links auf Am Bahnhof.
für 40 m – gesamt 15,3 km |
| ↘ | 45. Rechts und Am Bahnhof folgen.
für 81 m – gesamt 15,4 km |
| ↑ | 46. Geradeaus auf Michelstraße.
für 135 m – gesamt 15,5 km |
| ↘ | 47. Rechts auf Wetzkeil.
für 74 m – gesamt 15,6 km |
| ↙ | 48. Links auf Am Bahndamm.
für 471 m – gesamt 16,1 km |
| ↙ | 49. An der Kreuzung auf Ludwigstraße, L 3120 Leicht links abbiegen.
für 418 m – gesamt 16,5 km |
| ↙ | 50. An der Kreuzung auf Ludwigstraße Leicht links abbiegen.
für 106 m – gesamt 16,6 km |
| ↙ | 51. Links auf Fußweg.
für 1,03 km – gesamt 17,6 km |



52. An der Gabelung links halten und Fußweg folgen.
für 118 m – gesamt 17,8 km



53. Geradeaus auf Ehemalige Überwaldbahn.
für 2,03 km – gesamt 19,8 km



54. Geradeaus auf Fußweg.
für 2,08 km – gesamt 21,9 km



55. An der Gabelung links halten und Am Schmelzrain folgen.
für 65 m – gesamt 21,9 km



56. Links auf Off-Grid-Abschnitt.
für 276 m – gesamt 22,2 km



57. Rechts auf Weg.
für 832 m – gesamt 23,1 km



58. Rechts auf Off-Grid-Abschnitt.
für 205 m – gesamt 23,3 km



59. Rechts und Weg folgen.
für 1,11 km – gesamt 24,4 km



60. Links auf Hasental, L 3346.
für 84 m – gesamt 24,5 km